

(別紙5)

補助事業番号 28-1-057
補助事業名 平成28年度 全国的なスポーツ大会の開催 補助事業
補助事業者名 特定非営利活動法人 富山サイクル交流倶楽部

1 補助事業の概要

(1) 事業の目的

サイクリングの人気は全国で高まり、自転車利用の幅が広がっている。富山県の地形を生かした地域の魅力を十分に楽しめるコース設定をすることで富山県の認知度を高め、富山県のすばらしさをアピールするとともに、参加者の健康・生きがい・友情づくりの増進、交通マナーアップ、サイクルスポーツの普及促進、地域振興、そして魅力的な事業となるよう公益の増進に寄与する。

(2) 実施内容

① グランfond富山 2016 (<http://tcec.jp/gf-toyama/>)

ドリームスタジアムとやまをスタート・ゴールとし、『海拔0メートルの富山湾から世界遺産・五箇山へ』をキャッチフレーズに富山県内を駆け抜ける180キロのロングコースをメインにミドル、サイクリング、ファミリーの4コースで脚力に合ったコースに参加できるサイクリングイベント。

コース上には、各ポイントには立哨員が立ち選手誘導、メカニックもコースを往復しコースの安全管理も行っている。また、エイドステーションを設置し、選手への飲食補給も行い、リタイア者は収容車で本部まで送り届けた。

競輪選手も走行リーダーとしてコースと一緒に走行、ゴールでは競輪場バンクのウイニングランと貴重な体験もできる。

インターネット・新聞・テレビ広告で参加者募集、大会終了後も、新聞では特集記事、テレビでは30分のドキュメント番組で大会模様を放映しました。

コース

○ロングコース 180キロ (制限時間：午前6時30分～午後6時)

スタート ⇒ 新湊 ⇒ 庄川沿い ⇒ 高岡 ⇒ 砺波 ⇒ 庄川水記念公園 (エイド・チェックポイント) ⇒ 井波 ⇒ 城端 ⇒ 平 世界遺産相倉集落 (エイド) ⇒ 利賀 (エイド) ⇒ 八尾 黒瀬谷 (エイド・チェックポイント) ⇒ 大沢野 ⇒ 大山 上滝 ⇒ 立山町 岩嶽寺 ⇒ 常願寺ハイツ (エイド・チェックポイント) ⇒ 浜黒崎 ⇒ ゴール

(別紙5)

○ミドルコース 130 キロ (制限時間：午前7時30分～午後6時)
※ 庄川水記念公園までは、ロングコースに同じ
⇒ 庄川水記念公園 (エイド・チェックポイント) ⇒ 山田 ⇒ 八尾 黒瀬
谷 (エイド) ⇒ 大沢野 ⇒ 大山 上滝 ⇒ 立山町 岩嶺寺 ⇒ 常願寺
ハイツ (エイド・チェックポイント) ⇒ 浜黒崎 ⇒ ゴール

○サイクリングコース 80 キロ (制限時間：午前8時～午後6時)
スタート ⇒ 新湊 ⇒ 氷見 (昼食) ⇒ 新湊 ⇒ ゴール

○ファミリーコース 50 キロ (制限時間：午前8時～午後6時)
スタート ⇒ 新湊 海王丸パーク ⇒ ゴール

受 付

ロングコーススタート



ロング先頭集団



新湊周辺走行中



チェックポイント (エイド・水記念公園)



エイド水記念をスタート



(別紙5)

ミドル 八尾で昼食 (メニューはトン汁・そうめん・おこわ)



世界遺産 相倉エドポイントで休憩



ロング 相倉集落で休憩



(別紙5)

利賀エイドへスタート




利賀エイド（昼食ポイント）へ走行中



常願寺エイドで休憩



競輪場ゴールへ走行



ゴールでうどんのサービス



(別紙5)

②立山山麓有峰サイクルフェス2016 (<http://tcec.jp/arimine/>)

立山山麓スキー場をスタート・ゴールとし、有峰林道小口川線を上り、有峰湖畔を走り、有峰林道を下る厳しい山岳地帯を駆け上がるヒルクライムコースでロング、ミドルの2コースのサイクルイベント。

コース上の各ポイントに立哨員が立ち選手誘導しコースの安全管理を行い、エイドステーションを設置し、選手への飲食補給も行った。

今年は天候に恵まれ完走率100%。

コース

○ロング

距離 92.6km 獲得標高 2492m 最大標高差 1199m
平均斜度(上り) 6.2%

立山山麓スキー場 ⇒ 有峰林道小口川線 ⇒ 小口川ダム ⇒
祐延ダム ⇒ 有峰湖 ⇒ 有峰林道岐阜県側東谷連絡所 ⇒
有峰森林文化村 ⇒ 有峰林道小見線 ⇒ 立山山麓スキー場

○ミドル

距離 56.7km 獲得標高 1720m

立山山麓スキー場 ⇒ 有峰林道小口川線 ⇒ 小口川ダム ⇒
祐延ダム ⇒ 有峰湖 ⇒ 有峰森林文化村 ⇒ 有峰林道小見線 ⇒
立山山麓スキー場

開会式



開会式



スタート



走行スタッフパンク修理中



エイドポイントへ到着



(別紙5)

ポイントへ走行



エイドで休憩中



ゴールへ向けて



2 予想される事業実施効果

スポーツサイクルの増加。

交通マナーアップの向上。

サイクリストの健康・体力増進・交流・生きがい。

新聞、テレビ、インターネット等による大会の周知による自転車愛好者の増進。

地域でのスポーツ自転車利用促進の理解拡大。

3 本事業に係る成果物

(1) 補助事業により作成したもの

① グランfond 富山 2016


チラシ	2,500 枚
ポスター	50 枚
参加案内ビラ・コース・走行上注意・誓約書	1,450 部
封筒	2,600 枚
参加者名簿	1,500 部
完走証	1,450 枚
DVD 送付案内文	1,300 枚
看板	

(別紙5)

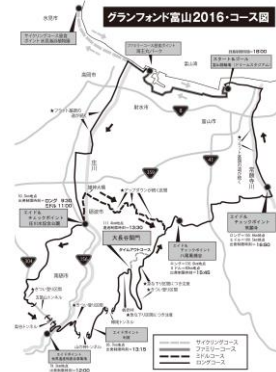
チラシ・ポスター



参加案内



コース図



誓約書

参加者名簿



看板



②立山山麓有峰サイクルフェス2016

チラシ

2,000枚

参加案内・コース図・誓約書

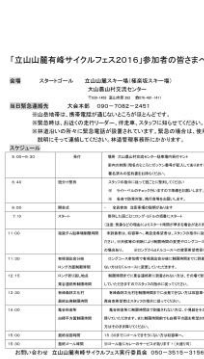
120部

看板

チラシ・ポスター



参加案内




コース図



(別紙5)

誓約書



看板



(2) (1) 以外で当事業において作成したもの
DVD作成

4 事業内容についての問い合わせ先

団 体 名 : 特定非営利活動法人 富山サイクル交流倶楽部
(トクテイヒエイリカツドウホウジン
トヤマサイクルコウリュウクラブ)

住 所 : 〒930-0036
富山県富山市清水町4-4-2

代 表 者 : 理事長 上野 茂 (リジチョウ ウエノ シゲル)

担 当 部 署 : 事務局 (ジムキョク)

担 当 者 名 : 上野 祐子 (ウエノ ユウコ)

電 話 番 号 : 076-421-4688

F A X : 076-491-4743

E - m a i l : info@cycle-roman.com

U R L : <http://tcec.jp/>